

Copyright © by Rafael Sanzio Araújo dos Anjos

Autorização concedida ao Repositório Institucional da Universidade de Brasília pelo detentor do direito autoral, em 26/09/2017, com as seguintes condições: disponível sob Licença Creative Commons 4.0 Internacional, que permite copiar, distribuir e transmitir o trabalho, desde que seja citado o autor e licenciante. Não permite o uso para fins comerciais nem a adaptação desta.

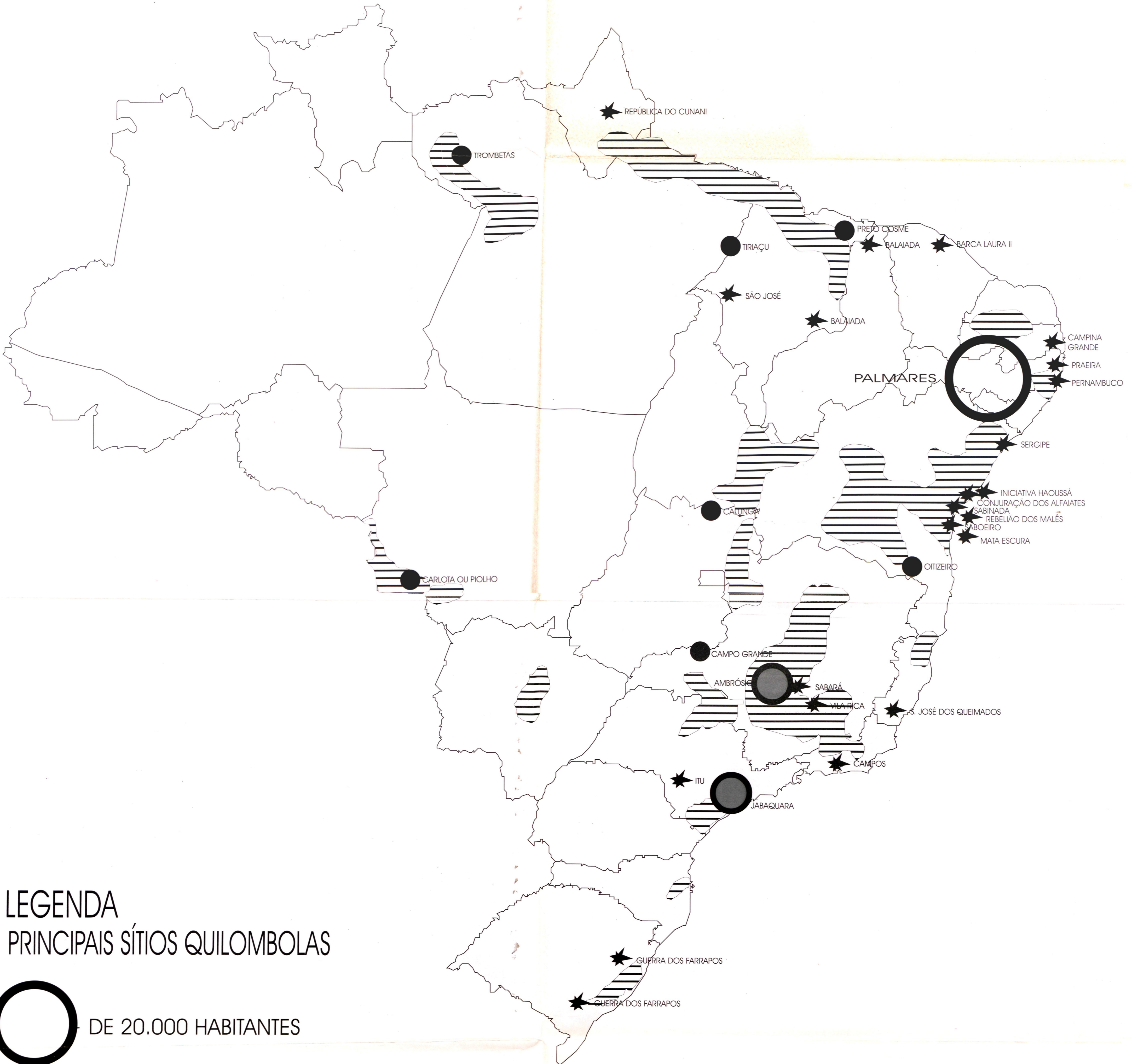
REFERÊNCIA

ANJOS, Rafael Sanzio dos. Coleção África-Brasil: cartografia para o ensino-aprendizagem. 2. ed. Brasília: Mapas Editora & Consultoria, 2005. v. 1. 8 mapas temáticos com escalas variadas.




Este mapa é parte integrante da Coleção África-Brasil: v. 1 que se encontra disponível no endereço: <http://repositorio.unb.br/handle/10482/30506>.

PRINCIPAIS QUILOMBOS E REVOLTAS COM PARTICIPAÇÃO DE POVOS NEGROS NO TERRITÓRIO BRASILEIRO - SÉCULOS XVII / XIX

GEOG. RAFAEL SANZIO ARAÚJO DOS ANJOS



LEGENDA PRINCIPAIS SÍTIOS QUILOMBOLAS

-  DE 20.000 HABITANTES
-  + DE 10.00 HABITANTES
-  + DE 3.000 HABITANTES

 TERRITÓRIO DE GRANDE CONCENTRAÇÃO DE QUILOMBOS

PRINCIPAIS REVOLTAS E INSURREIÇÕES

 LOCAL APROXIMADO DA OCORRÊNCIA / MANIFESTAÇÃO

 DIVISÃO TERRITORIAL DO BRASIL (1988)

PROIBIDO A REPRODUÇÃO PARCIAL OU TOTAL POR PROCESSO MECÂNICO, ÓTICO OU ELETRÔNICO SEM AUTORIZAÇÃO PRÉVIA DO AUTOR.